


So erreichen Sie uns mit den öffentlichen Verkehrsmitteln

 **Headquarters Berlin**
Gürtelstraße 30
10247 Berlin
+49 30 921 0000 0
contact.de@quentic.com



A Fußweg vom Bahnhof Frankfurter Alle

am S-Bahnhof den Ausgang Frankfurter Alle / Gürtelstr. nehmen
rechts abbiegen auf Gürtelstraße
Scharnweberstraße überqueren
zur Hausnummer 30 auf der linken Seite

ca. 500 m

B Fußweg vom Bahnhof Ostkreuz

am Bahnhof den Ausgang Sonntagstraße nehmen
rechts auf die Neue Bahnhofstraße
auf Höhe der Weserstraße (links) beginnt die Gürtelstraße
weiter bis zur Hausnummer 30 auf der rechten Seite

ca. 850 m

C Vom Flughafen Berlin Brandenburg (BER)

RB14 Richtung Nauen, Bahnhof bis Bahnhof Ostkreuz
ODER: S-Bahn S45 Richtung Südkreuz bis Bahnhof Adlershof,
umsteigen in die S-Bahn S85 Richtung Pankow bis Bahnhof Ostkreuz
ODER: S-Bahn S9 Richtung Spandau bis Bahnhof Treptower Park,
umsteigen in die S42 (Ringbahn) bis Bahnhof Ostkreuz
weiter siehe **Fußweg vom Bahnhof Ostkreuz**


mit Fußweg ca. 30 min

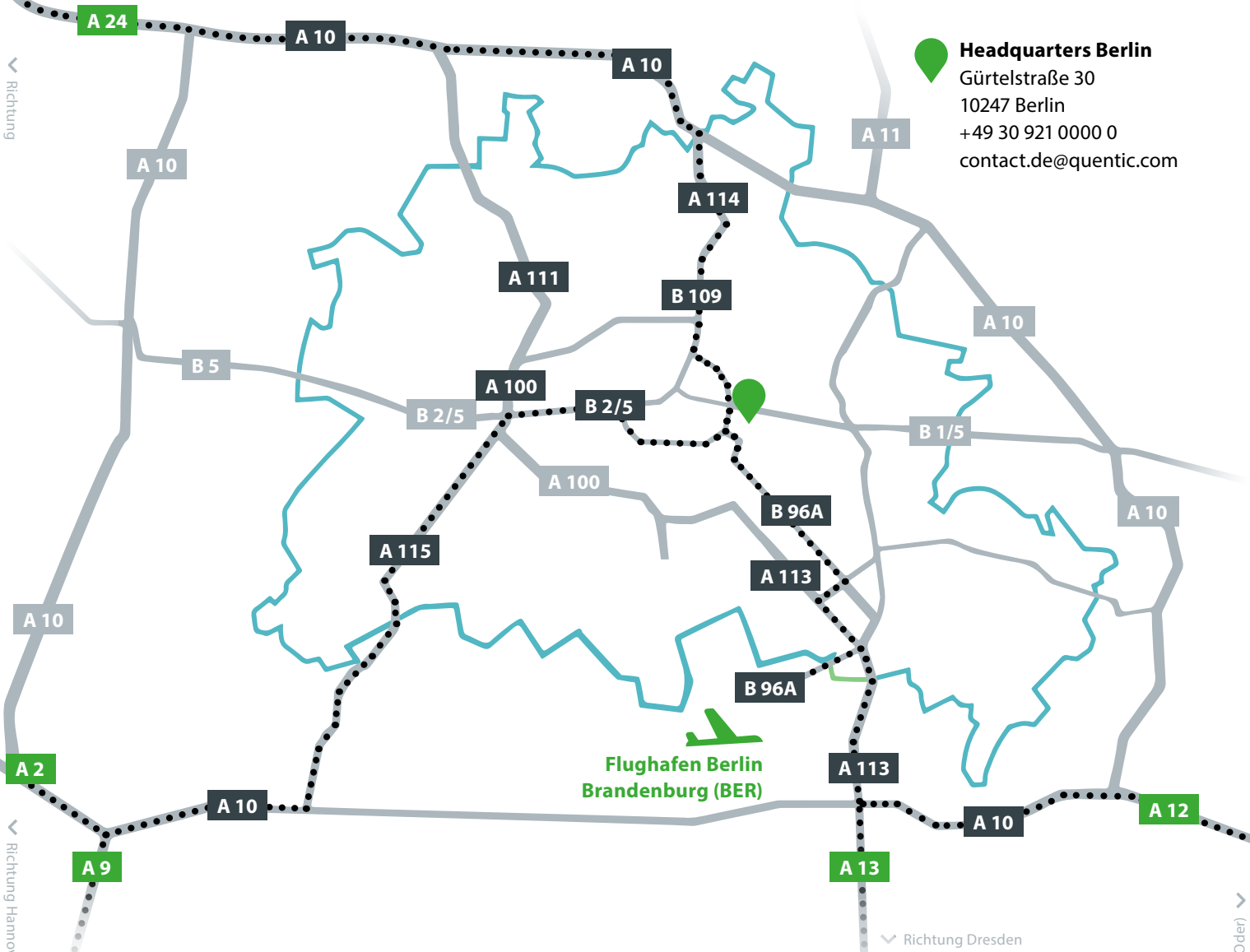
D Vom Hauptbahnhof/Ostbahnhof

S-Bahn S3 Richtung Erkner bis Bahnhof Ostkreuz
ODER: S-Bahn S5 Richtung Straußberg Nord bis Bahnhof Ostkreuz
ODER: S-Bahn Sv7 Richtung Ahrensfelde bis Bahnhof Ostkreuz
ODER: S-Bahn S75 Richtung Wartenberg bis Bahnhof Ostkreuz
weiter siehe **Fußweg vom Bahnhof Ostkreuz**

mit Fußweg ca. 25 min/15 min

So erreichen Sie uns mit dem Auto

 **Headquarters Berlin**
Gürtelstraße 30
10247 Berlin
+49 30 921 0000 0
contact.de@quentic.com



Von der A24 auf den Berliner Ring A10 Richtung Birkenwerder. Am Dreieck Pankow auf die A114 und weiter über Prenzlauer Promenade und Prenzlauer Allee (B109). Links abbiegen auf Grellstraße und weiter auf Storkower Straße. Dann rechts abbiegen auf die Möllendorffstraße über die Frankfurter Alle hinweg weiter auf der Gürtelstraße.

ab Berliner Stadtgrenze ca. 30 min

Von der A2/A9 auf den Berliner Ring A10 Richtung Ludwigsfelde. Am Dreieck Nuthetal auf die A115 stadteinwärts. Am Dreieck Funkturm auf die A100 Richtung Wilmersdorf bis zur Ausfahrt Buschkrugallee dort links abbiegen auf Buschkrugallee. Rechts auf Grenzallee, weiter auf Dammweg, links auf Köpenicker Landstraße (B96a), der B96a folgen und die Abbiegung rechts auf Elsenstr. nehmen. Nach Überqueren der Spree rechts auf Alt-Stralau und gleich wieder links auf Kynaststraße. Links auf Boxhagener Str., rechts auf Neue Bahnhofstraße und weiter auf Gürtelstraße.

ab Berliner Stadtgrenze ca. 40 min

Von der A13 weiter über die A113 stadteinwärts. Ausfahrt Grenzallee rechts auf Bergiusstraße, links auf Haberstraße, links auf Neuköllnische Allee, rechts auf Grenzallee. Weiter über Dammweg, links auf Köpenicker Landstraße (B96a), der B96a folgen und die Abbiegung rechts auf Elsenstr. nehmen. Nach Überqueren der Spree rechts auf Alt-Stralau und gleich wieder links auf Kynaststraße. Links auf Boxhagener Str., rechts auf Neue Bahnhofstraße und weiter auf Gürtelstraße.

ab Berliner Stadtgrenze ca. 25 min

Vom Flughafen BER über die B96a auf die A113 stadteinwärts. Weiter wie für die Route von der A13 beschrieben.

ca. 30 min

Von der A12 auf den Berliner Ring A10 Richtung Schönefeld. Am Schönefelder Kreuz auf die A113 stadteinwärts und weiter wie für die Route von der A13 beschrieben.

ab Berliner Stadtgrenze ca. 25 min